Municipio Autónomo de Caguas
Oficina de Planificación

Caguas Informa a su Gente

VOLUMEN 19, NÚMERO 1
FEBRERO 2022

Censo 2020

Censo 2020

Los datos disponibles reflejan en general que, desde la época en que Puerto Rico vivió bajo el dominio español y el cambio de soberanía en el 1898, la población de Puerto Rico aumentó consistentemente hasta la llegada del año 2000.

Desde el año 2000 hasta el 2020 la cifra de población del país se redujo en un 13.7%, registrándose para Puerto Rico una población total de 3.2 millones de habitantes. El primer Censo efectuado por el gobierno de los Estados Unidos en Puerto Rico, se realizó en el 1910 y a partir de ese año se efectúa cada diez años.

En la tabla I, se observan datos para Caguas desde el año 1765. Caguas mantuvo aumento poblacional hasta el año 2010 que reflejó una población de 142, 893 hab-



Gráfica I

Población total - serie histórica
Municipio Autónomo de Caguas
Años 1765 al 2020

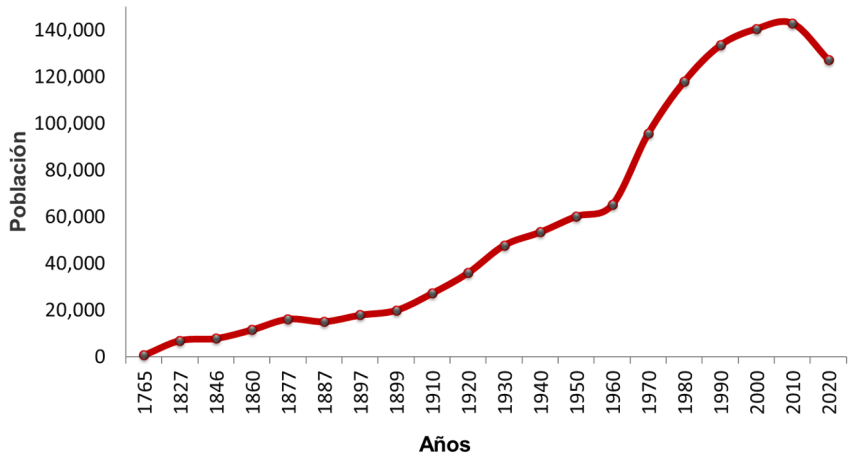

Funte: Datos 1765 al 1897, Vázquez Calzada, José L. La Población de Puerto Rico y su Trayectoria Histórica, Universidad de Puerto Rico, Recinto de Ciencias Médicas, Mayo 1988. Datos 1899 al 2020 - Negociado del Censo de los Estados Unidos, Censo de Población de Puerto Rico:1899 - 2010; Municipio Autónomo de Caguas, Oficina de Planificación, Unidad de Información Geográfica y Estadísticas.

Tabla I

Población Municipio de Caguas
Serie Histórica

Año	Población	Por ciento de cambio
1765*	604	
1827*	6,919	1045.5
1846*	7,808	12.8
1860*	11,540	47.8
1877*	16,099	39.5
1887*	15,031	-6.6
1897*	17,820	18.6
1899	19,857	11.4
1910	27,160	36.8
1920	35,920	32.3
1930	47,728	32.9
1940	53,356	11.8
1950	60,132	12.7
1960	65,098	8.3
1970	95,661	46.9
1980	117,959	23.3
1990	133,447	13.1
2000	140,502	5.3
2010	142,893	1.7
2020	127,244	-11.0

Censo 2020 y las décadas previas

itantes. En el Censo de 2020 se refleja una reducción de 11% en la cifra de habitantes para un total de 127,244. Desde el Censo de 2010 al **Censo de 2020, nuestra ciudad perdió 15, 649 habitantes.**

Censo 2020 población y vivienda

Los datos que publicamos en este informe son los que están disponibles al presente, en que se preparó el Boletín. Estos son: "Restricting Data Files, Census 2020.", publicados por el Negociado del Censo de los Estados Unidos. Este conjunto de datos son un requisito federal para la Redistribución Legislativa y Electoral de los Estados (Ley Pública 94-171). Incluyen: población total, población mayor de 18 años; raza y origen hispano; datos de población en alojamiento de grupo y el dato del total de unidades de vivienda y su clasificación entre viviendas ocupadas y viviendas vacantes.

Menos jóvenes

Puerto Rico - Cada vez hay menos población menor de 18 años. En el Censo 2000, se contabilizó 1,092,101 o el 28.7% menores de 18 años. Para el 2010 este renglón disminuyó a 903,295 o el 24.2% y en el Censo 2020 reciente, la cifra se redujo a 560,971 o el 17%.

Entre las causas para esta disminución de población de niños y jóvenes menores de 18 años, se encuentran la baja en la natalidad y la emigración masiva de boricuas a los Estados Unidos.

Caguas - En la gráfica II, se observa que, desde la década de 1950 hasta el 2020, hubo reducción significativa de las cifras de población más joven.

A mediados del siglo XX, en las décadas de 1950 y 1960 la mitad de la población era menor de 18 años. Para el año 2010, casi una cuarta parte de la población, o el 24.2% era menor de 18 años. En el 2020 esta cifra se redujo al 16.75.

De manera inversa, la población mayor de 18 años incrementó. En el año 1950 el 48.3% de la población era mayor de 18 años y en el Censo de 2020 esta cifra aumentó al 83.3%.

Gráfica II

Población menor y mayor de 18 años de edad
Municipio Autónomo de Caguas
Censos: 1950 - 2020

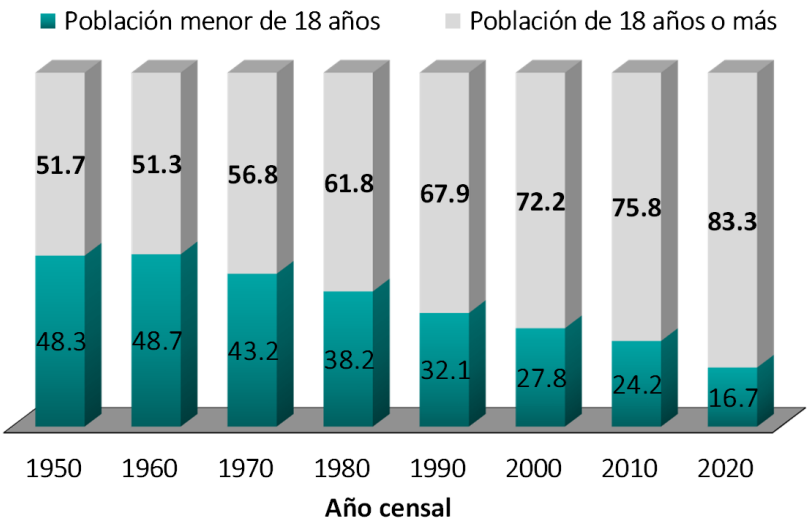

Caguas por barrio Censo 2020

Tabla II	Población total	Población de 18 años o más	Por ciento 18 años o más	Población menor de 18 años	Por ciento menor 18 años
Bairoa	18,197	15,064	82.8	3,133	17.2
Beatriz	3,436	2,897	84.3	539	15.7
Borinquen	7,251	5,902	81.4	1,349	18.6
Barrio Pueblo	19,020	15,948	83.8	3,072	16.2
Cañabón	11,841	9,585	80.9	2,256	19.1
Cañaboncito	24,124	19,977	82.8	4,147	17.2
Río Cañas	8,030	6,934	86.4	1,096	13.6
San Antonio	2,030	1,696	83.5	334	16.5
San Salvador	2,523	2,139	84.8	384	15.2
Tomás de Castro	17,755	15,036	84.7	2,719	15.3
Turabo	13,037	10,756	82.5	2,281	17.5
Caguas	**127,244**	**105,934**	**83.3**	**21,310**	**16.7**

Tabla III	Total unidades vivienda	Ocupadas	Por ciento ocupadas	Vacantes	Por ciento vacantes
Bairoa	7,984	7,206	90.3	778	9.7
Beatriz	1,566	1,364	87.1	202	12.9
Borinquen	2,944	2,640	89.7	304	10.3
Barrio Pueblo	10,358	8,583	82.9	1,775	17.1
Cañabón	4,858	4,499	92.6	359	7.4
Cañaboncito	11,551	10,090	87.4	1,461	12.6
Río Cañas	3,599	3,145	87.4	454	12.6
San Antonio	897	806	89.9	91	10.1
San Salvador	1,105	984	89.0	121	11.0
Tomás de Castro	8,317	7,349	88.4	968	11.6
Turabo	6,072	5,377	88.6	695	11.4
Caguas	**59,251**	**52,043**	**87.8**	**7,208**	**12.2**

Fuente: Negociado del Censo de los Estados Unidos; *2010 Census Redistricting Data (Public Law 94-171) Summary File, Tables P1 and H*

Población total y por ciento de cambio Caguas y sus barrios, Censos 1960 al 2020,

Tabla IV

	Población						
	1960	1970	1980	1990	2000	**2010**	**2020**
Bairoa	3,420	6,278	14,562	18,189	19,201	19,258	18,197
Beatriz	3,365	3,262	3,543	3,807	4,467	4,353	3,436
Borinquen	3,274	3,272	4,001	5,172	6,522	7,953	7,251
Cañabón	974	796	2,760	5,901	6,070	11,310	19,020
Cañaboncito	5,727	19,510	24,170	26,453	28,669	27,464	11,841
Barrio-pueblo	32,015	30,487	28,729	26,065	24,023	22,406	24,124
Río Cañas	4,767	6,250	6,289	8,416	10,982	9,683	8,030
San Antonio	1,281	1,719	1,639	2,149	2,395	2,224	2,030
San Salvador	2,773	2,129	2,336	3,004	3,272	3,089	2,523
Tomás de Castro	4,168	8,653	13,840	18,068	19,301	19,414	17,755
Turabo	3,334	13,305	16,090	16,223	15,600	15,739	13,037
Caguas Municipio	65,098	95,661	117,959	133,447	140,502	142,893	127,244

Tabla V

	Por ciento de Cambio					
	1960/1970	1970/1980	1980/1990	1990/2000	2000/2010	2010/2020
Bairoa	83.6	132.0	24.9	5.6	0.3	-5.5
Beatriz	-3.1	8.6	7.5	17.3	-2.6	-21.1
Borinquen	-0.1	22.3	29.3	26.1	21.9	-8.8
Cañabón	-18.3	246.7	113.8	2.9	86.3	68.2
Cañaboncito	240.7	23.9	9.4	8.4	-4.2	-56.9
Barrio-pueblo	-4.8	-5.8	-9.3	-7.8	-6.7	7.7
Río Cañas	31.1	0.6	33.8	30.5	-11.8	-17.1
San Antonio	34.2	-4.7	31.1	11.4	-7.1	-8.7
San Salvador	-23.2	9.7	28.6	8.9	-5.6	-18.3
Tomás de Castro	107.6	59.9	30.5	6.8	0.6	-8.5
Turabo	299.1	20.9	0.8	-3.8	0.9	-17.2
Caguas Municipio	46.9	23.3	13.1	5.3	1.7	-11.0

Fuente: Negociado del Censo de los Estados Unidos; Censo de población y Vivienda: Puerto Rico años 1960—2020.

Grupo trabajador, empleo y desempleo 2010 al 2021

Empleo - Municipio de Caguas

La cifra de empleo, se refiere al número de personas mayores de 16 años empleadas, ello incluye los trabajadores por cuenta propia. En el año 2021 se registró un total de 43,877, personas empleadas. La cifra representa un aumento de 2,155 trabajadores más que para el año 2020, que reflejaba 41, 722 personas empleadas.

Al observar los datos de número de empleados por año desde el 2010 al 2021, puede notarse que se registró un pico en el año 2012 con un total de 45,433. La cifra más bajasse registró en el 2014 con 41,942 personas empleadas, como el primer año en baja de este periodo, seguido por el año 2020 que reflejó la cifra de 41,722, como podemos observar en la tabla VI.

Durante los años 2015 al 2019 la cifra se mantuvo oscilante en el mismo rango de 43 a 44 mil personas empleadas.

La segunda cifra, más baja aún se registró en el 2020, (41,722). Del año 2015 en adelante aumenta y estuvo oscilante hasta el presente.

Desempleo

Al analizar el número de personas desempleadas a través de los años se observa que esta variable va en descenso, hasta el año 2020, que hubo un leve aumento y esta cifra vuelve a disminuir al 2021.

La disminución se debía que eran menos las personas que están buscando empleo activamente, y va a la par con la disminución poblacional de la Isla.

En el 2021, la cifra de personas desempleadas totalizó 3,136. Esto representó un aumento de 443 desempleados en comparación con el año 2020 que registró 3,578 personas desempleadas.

Cabe señalar que el dato de desempleo para el año 2020 no es del todo confiable. Ello, porque la asignación de fondos federales especiales conocida como “Compensación Federal por Desempleo Pandémico” o fondos PUA, (en inglés) propició fraude en muchas reclamaciones por desempleo.

Tabla VI

	Caguas				Puerto Rico			
	Grupo trabajador	Empleo	Desempleo	Tasa desempleo	Grupo trabajador	Empleo	Desempleo	Tasa desempleo
Año 2010	51,292	43,092	8,208	16.0	1,297,500	1,088,750	208,667	16.1
Año 2011	50,000	42,233	7,767	15.5	1,275,000	1,074,667	200,333	15.7
Año 2012	52,708	45,433	7,258	13.8	1,271,333	1,090,500	180,750	14.2
Año 2013	48,750	42,808	5,942	12.2	1,186,167	1,019,583	166,750	14.0
Año 2014	47,900	41,942	5,958	12.4	1,155,083	992,667	162,500	14.0
Año 2015	49,150	44,025	5,042	10.4	1,138,167	1,000,750	137,333	12.1
Año 2016	48,800	43,750	5,075	10.4	1,132,750	999,750	133,083	11.8
Año 2017	47,636	43,300	4,345	9.1	1,106,455	984,273	122,091	11.0
Año 2018	47,494	43,822	3,663	7.7	1,092,644	991,472	100,922	9.2
Año 2019	46,597	43,449	3,148	6.7	1,075,644	987,274	88,370	8.2
Año 2020	45,300	41,722	3,578	7.9	1,045,706	957,218	88,489	8.4
Año 2021	47,012	43,877	3,136	6.7	1,068,379	979,457	88,921	8.3

Fuente: Departamento del Trabajo y Recursos Humanos, Negociado de Estadísticas del Trabajo, Divsión de Estudio y Estadísticas, Datos de Fuerza Trabajadora por Areas de Mercado de Empleo — Publicación mensual , años 2010 al 2021. Datos total año—fueron promediados en la Oficina de Planificación, MAC.

Incidencia criminal tipo I - años 2010 al 2021

Datos por año

La gráfica 3 muestra los datos de incidencia criminal para delitos tipo I desde el año 2010 al año 2021. La cantidad de incidencias reportadas fue en descenso hasta que en el 2021 reflejó un aumento leve.

En el caso de Caguas, se registró un alza a principios de la década del 2010 con 2, 361 incidencias hasta el año 2012 con un total de 3,321 incidencias, que representó un aumento de 960 casos adicionales. En el año 2013 descendió en 645 casos para un total de 2,676. Y a partir del ese año continuó descendiendo con fluctuaciones.

En el año 2020 se registró la cifra más baja para Caguas con 757 casos. Para el año 2021 esta cifra aumentó a 888 casos reportados.

Entre las posibles causas para la reducción en la incidencia criminal se encuentran probablemente la emigración masiva de boricuas hacia los Estados Unidos y la implantación de mejoras en los sistemas de seguridad entre otros factores.

Tipos de incidencias Tipo I:

La apropiación ilegal; el escalamiento y el robo son las incidencias criminales que se registran con mayor frecuencia en Caguas. La más reportada es la apropiación ilegal. Es la más consistente en el transcurso de los años. La trata humana es la única categoría que no ha registrado casos en nuestra ciudad. La violación a la fuerza se mantuvo durante los años 2012, 2013 y 2014 sin reflejar incidencias.

Gráfica III

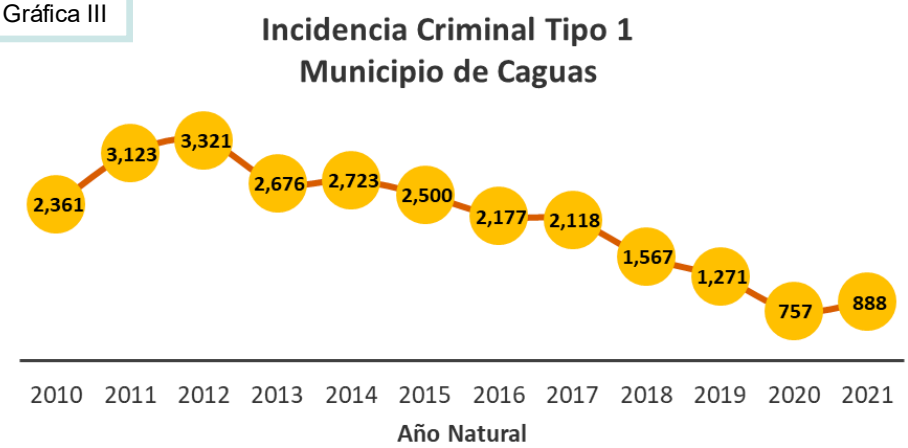

Tabla VII

Municipio de Caguas												
Año	**2010**	**2011**	**2012**	**2013**	**2014**	**2015**	**2016**	**2017**	**2018**	**2019**	**2020**	**2021**
Asesinatos homicidios voluntarios	23	63	53	32	44	17	24	38	29	17	10	26
Violación a la fuerza	1	1	-	-	-	4	6	3	1	4	4	8
Trata de humanos	-	-	-	-	-	-	-	-	-	-	-	-
Robo	319	393	315	306	276	232	182	223	128	109	75	87
Agresión agravada	92	145	117	81	73	102	98	102	104	123	92	123
Escalamiento	716	631	634	545	482	431	359	290	218	166	108	147
Apropiación ilegal	850	1,608	1,860	1,712	1,534	1,466	1,305	1,254	913	695	411	408
Hurto de auto	360	282	342	-	314	248	203	208	174	157	57	89
Total	**2,361**	**3,123**	**3,321**	**2,676**	**2,723**	**2,500**	**2,177**	**2,118**	**1,567**	**1,271**	**757**	**888**

Municipio Autónomo de Caguas
Oficina de Planificación

Dirección postal:
Oficina de Planificación
Apartado 907
Caguas, Puerto Rico 00726 - 0907

Teléfono: (787) 653- 8833 ext 2500, 2501

Visite la página en Internet del
Municipio Autónomo de Caguas
www.caguas.gov.pr

Plan. Zaid Díaz Isaac
Director - Oficina de Planificación

Dagmar Lipowsky Almenas, MS
Demógrafa, UIGE
Composición gráfica, análisis y redacción

Iris D. García Martínez, MACP, MAP
Gloria M. Soto Hernández
Colaboradores en revisión

En esta edición

Censo 2020	**1**
Censo 2020 y las décadas previas	**2**
Caguas por barrio Censo	**3**
Población total y por ciento de cambio	**4**
Grupo trabajador, empleo y desempleo	**5**
Incidencia criminal tipo I - años 2010 al 2021	**6**

Tablas

Tabla I Población serie histórica—Municipio de Caguas, 1765 al 2020	**1**
Tabla II Población total, mayor y menor de 18 años, Caguas por barrios Censo 2020	**3**
Tabla III Viviendas ocupadas y vacantes, Caguas por barrios, Censo 2020	**3**
Tabla IV Población Caguas por barrios, años censales 1960 - 2020	**4**
Tabla V Por ciento de cambio de población por Caguas barrios, años censales 1960 - 2020	**4**
Tabla VI Grupo trabajador Caguas y Puerto Rico, años 2010 - 2021	**5**
Tabla VII Incidencia Criminal tipo 1 Municipio de Caguas -2010 - 2021	**6**

Gráficas

Gráfica I Población total—serie histórica, Municipio Autónomo de Caguas Años 1765—2020	**1**
Grafica II Población menor y mayor de 18 años de edad, Municipio Autónomo de Caguas, Años 1950-2020	**2**
Gráfica III Incidencia Criminal tipo 1 Municipio de Caguas	**3**

Nos interesa recibir sus sugerencias y comentarios , escríbanos a los siguientes Correos electrónicos:

dlipowsky@caguas.gov.pr
planificación@caguas.gov.pr