Datos de grupo trabajador

	Caguas			
	Grupo trabajador	Empleo	Desempleo	Tasa desempleo
Año 2010	51,292	43,092	8,208	16.0
Año 2011	50,000	42,233	7,767	15.5
Año 2012	52,708	45,433	7,258	13.8
Año 2013	48,750	42,808	5,942	12.2
Año 2014	47,900	41,942	5,958	12.4
Año 2015	49,150	44,025	5,042	10.4
Año 2016	48,800	43,750	5,075	10.4
Año 2017	47,636	43,300	4,345	9.1
Año 2018	47,494	43,822	3,663	7.7
Año 2019	46,597	43,449	3,148	6.7

Fuente: Departamento del Trabajo y Recursos Humanos, Negociado de Estadísticas del Trabajo, División de Estudios y Estadísticas, Estadísticas de desempleo por municipio (LAUS, *Local Área Unemployment Statistics*).

Las variables de este informe son: delitos tipo I:

Delitos de violencia (asesinatos y homicidios, violaciones por la fuerza, robos y agresiones agravadas)

Delitos contra la propiedad (escalamientos, apropriaciones ilegales y hurto de autos).

Municipio de Caguas													
Año	2010	2011	2012	2013	2014	2015	2016	2017	2018	2019
Asesinatos homicidios voluntarios	23	63	53	32	44	17	24	38	29	17
Violación a la fuerza	1	1	-	-	-	4	6	3	1	4
Trata de humanos	-	-	-	-	-	-	-	-	-	-
Robo	319	393	315	306	276	232	182	223	128	109
Agresión agravada	92	145	117	81	73	102	98	102	104	123
Escalamiento	716	631	634	545	482	431	359	290	218	166
Apropiación ilegal	850	1,608	1,860	1,712	1,534	1,466	1,305	1,254	913	695
Hurto de auto	360	282	342	-	314	248	203	208	174	157
Total	2,361	3,123	3,321	2,676	2,723	2,500	2,177	2,118	1,567	1,271

Fuente:
Superintendencia Auxiliar de Servicios al Ciudadano, Negociado de Estadísticas, Policía de Puerto Rico.
Años 2010 al 2019

Proyecciones de población total

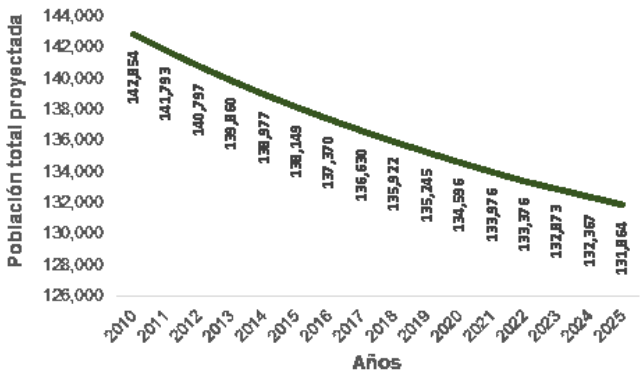

Fuente: Junta de Planificación, Programa de Planificación Económica y Social, Oficina del Censo. Publicado el 12 de agosto de 2014

Plan. Zaid Díaz Issac
Director—Oficina de Planificación

Plan. Carmen M. Díaz Borrás
Directora Auxiliar -
Unidad de Información Geográfica y Estadísticas
Revisión

Dagmar Lipowsky Almenas, MS
Estadísticas, diseño, composición gráfica y producción

Dirección Física:
Centro de Gobierno Municipal Ángel Rivera Rodríguez,
Calle Padial final, esquina Avenida José Mercado.
Tercer piso, Oficina 301.

Teléfonos: (787) 653-8833
Extensiones 2500 y 2501
Facsímil (787) 744-9299
Correo electrónico:
planificacion@caguas.gov.pr
cdiaz@caguas.gov.pr
dlipowsky@caguas.gov.pr

EQUAL HOUSING OPPORTUNITY

MUNICIPIO AUTÓNOMO DE CAGUAS
OFICINA DE PLANIFICACIÓN
UNIDAD DE INFORMACIÓN GEOGRÁFICA Y ESTADÍSTICAS

Breve Perfil Estadístico de Caguas

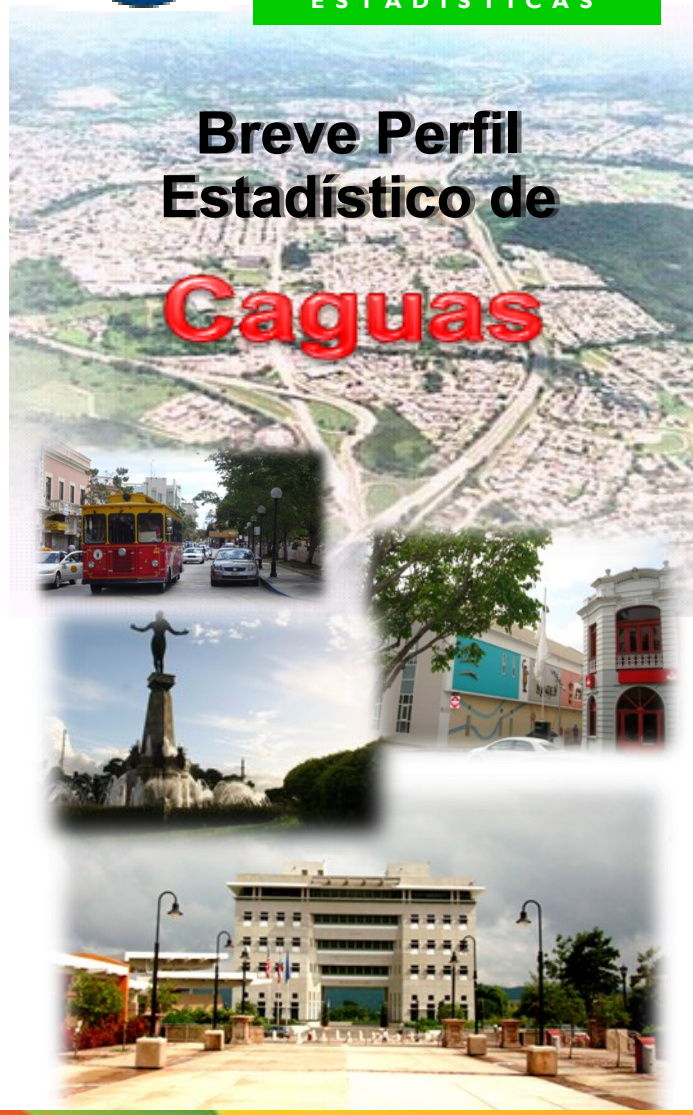

UNIDAD DE INFORMACIÓN GEOGRÁFICA Y ESTADÍSTICAS
OFICINA DE PLANIFICACIÓN
MUNICIPIO AUTÓNOMO DE CAGUAS

Caguas 2019 Estimado de población: 124,606

Estimado anual de población residente, Julio 1, 2019
Fuente: Negociado del Censo de los Estados Unidos, Division de Población

Datos seleccionados Censo 2010

	Número	Por ciento
Población total	**142,893**	**100**
Menores de 18 años	34,542	24.2
18 a 24 años	13,734	9.6
25 a 34 años	18,799	13.2
35 a 59 años	46,373	32.4
60 años o más	29,445	20.6
Varones	67,144	47
Mujeres	75,749	53
Edad mediana	37.3	
Hogares por tipo		
Total hogares	**53,273**	**100**
Familias	39,190	73.6
Familias parejas casadas	23,431	44
Jefe varón, sin esposa presente	2,951	5.5
Jefa mujer, sin esposo presente	12,808	24
Hogares no de familia	14,083	26.4
Vive solo	12,346	23.2
Varón que vive solo	5,166	9.7
65 años o más	1,482	2.8
Mujer que vive sola	7,180	13.5
65 años o más	3,533	6.6
Tamaño promedio por hogar	2.66	
Tamaño promedio familia	3.14	
Viviendas		
Unidades de vivienda total	**60,371**	**100**
Ocupadas	53,273	88.2
Vacantes	7,098	11.8
Para alquiler	1,504	2.5
Alquiladas, no ocupadas	146	0.2
A la venta	1,275	2.1
Vendidas, no ocupadas	277	0.5
Uso ocasional, recreativo	766	1.3
Otras vacantes	3,130	5.2
Tenencia del hogar		
Ocupadas por el dueño	38,051	71.4
Ocupadas por inquilinos	15,222	28.6

Fuente: Negociado del Censo de los Estados Unidos, Censo de Población y Vivienda de Puerto Rico: 2010

Datos socioeconómicos seleccionados, Estimados a cinco años 2014 - 2018

	Número	Por ciento
Educación obtenida población 25 años o más		
Total población 25 años o más	92,144	(X)
Porciento graduado de escuela superior o más (incluye equivalencia)	24,553	26.6
Porciento bachillerato o más	28,220	30.6
Abuelos		
Número de abuelos que viven con nietos menores de 18 años	3,092	(X)
Responsables de sus nietos	1,560	50.5
Viaje al trabajo		
Trabajadores de 16 años o más	44,230	(X)
Viaja solo en auto, camión o van	36,529	82.6
"Carpool"en auto, camión o van	4,458	10.1
Transportación pública (no taxi)	647	1.5
Camina	647	1.5
Trabaja en casa	804	1.8
Ingreso por hogar		
Total de hogares	48,629	(X)
Menos de $10,000	10,771	22.1
$10,000 a $14,000	4,955	10.2
$15,000 a $24,999	8,584	17.7
$25,000 a $34,999	6,206	12.8
$35,000 a $49,999	6,289	12.9
$50,000 a $74,999	6,075	12.5
$75,000 a $99,999	2,752	5.7
$100,000 a $149,999	1,819	3.7
$150,000 a $199,999	743	1.5
$200,000 o más	435	0.9
Mediana de ingreso por hogar	25,006	(X)
Población bajo nivel de pobreza		
65 años o más	48,880	37.4
Familias bajo el nivel de pobreza	11,268	33.7
Parejas casadas	3,859	34.2
Con menores de 18 años	38	24.8
Jefa de hogar mujer sin conyugue	6,107	54.2
Con menores de 18 años	4,242	69.5
Tiene uno o más tipos de dispositivo de computadora (Tablet, laptop, Smartphone, desktop computer)	35,178	72.3
Con suscripción de servicio de Internet	32,998	67.9

Fuente: Negociado del Censo de los Estados Unidos; Encuesta sobre la Comunidad de Puerto Rico, estimados a cinco años: 2014-2018

Población por barrios, Censo 2010

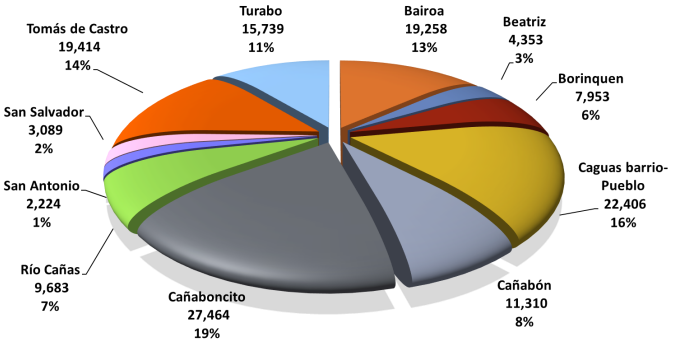

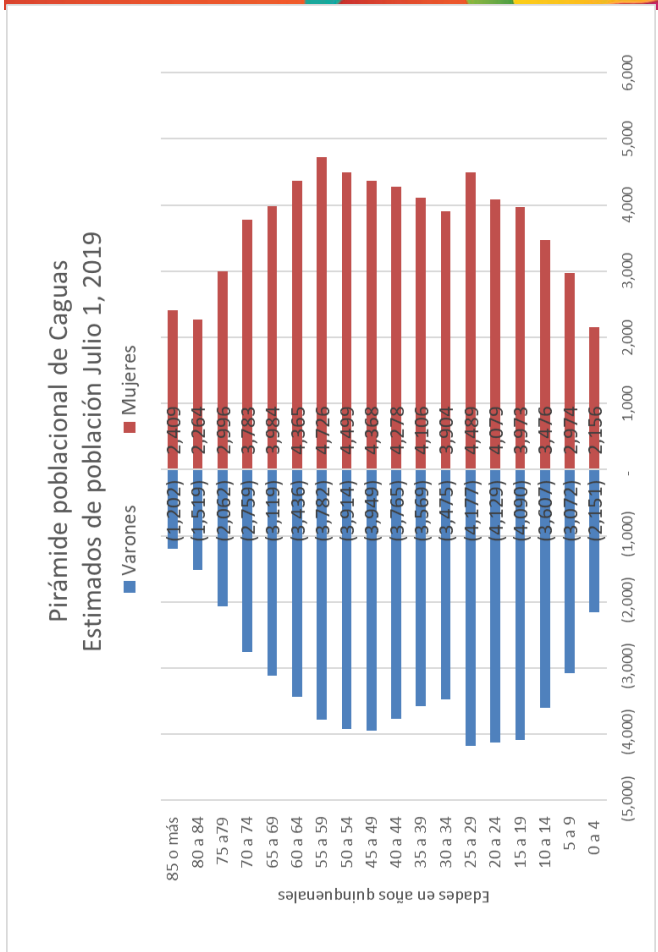

Fuente: Negociado del Censo de los Estados Unidos, División de Población. *Annual Estimates of the Resident Population for Puerto Rico Municipios: July 1, 2019* (PRM-EST2019-ANNRES). *Release Date: June 2020*